

**GROUPEMENT D'INTERET PUBLIC
AMENAGEMENT DU TERRITOIRE ET GESTION DES RISQUES
DEFENSE DES FORETS CONTRE LES INCENDIES D'AQUITAINE**

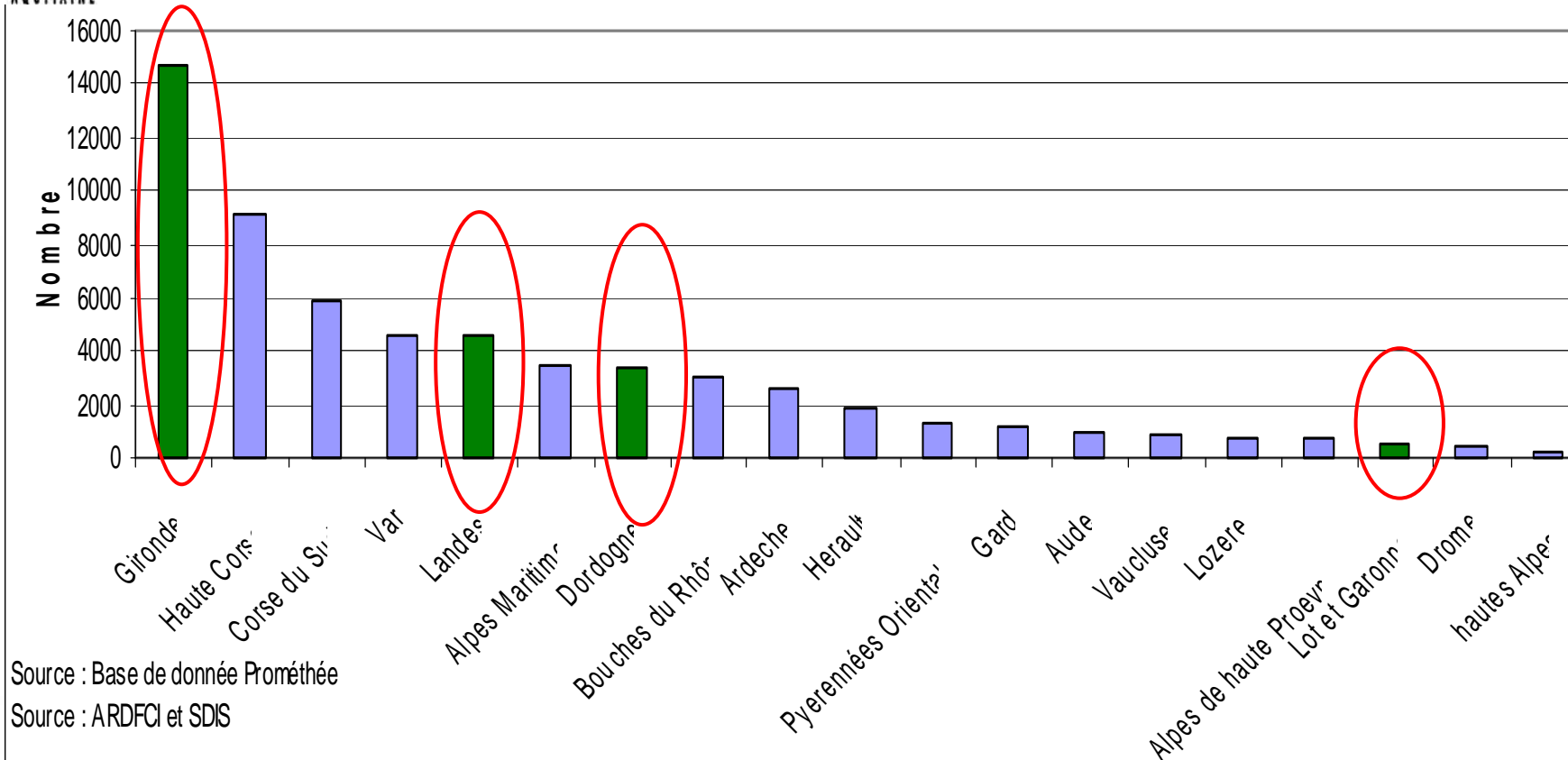
**CRITERE C3
RISQUE INCENDIE DE FORET**

Pierre MACE

CONTEXTE PRESSION DES DEPARTS DE FEU FORTE

DEPARTS DE FEU

Nombre de départs de feux de forêts par département de 1991 et 2005



Source : Base de donnée Prométhée

Source : ARDFCI et SDIS



AMÉN
ET
GIP
Groupe Intercommunal de Prévention

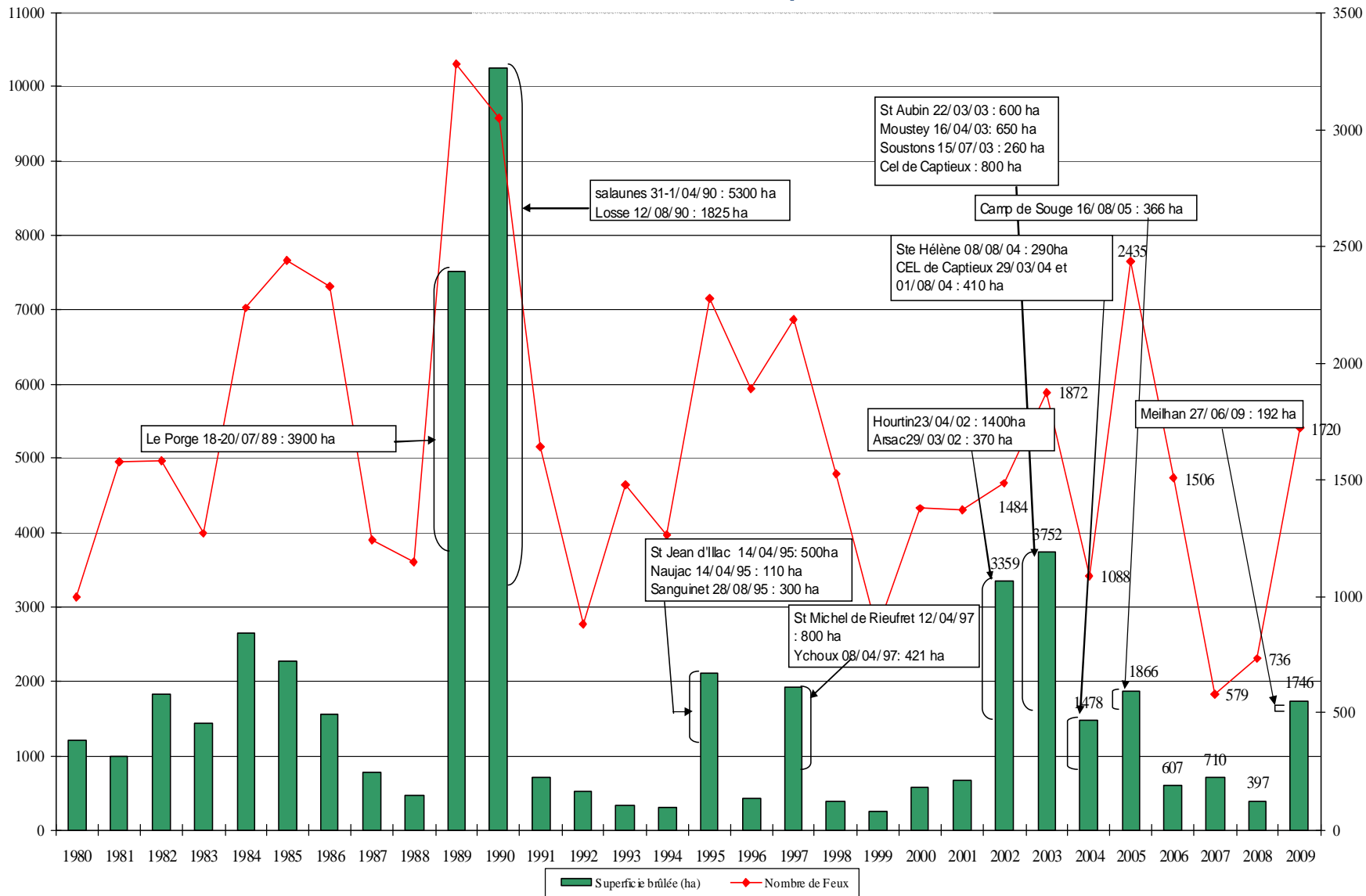
UNE PRESSION IMPORTANTE DES DEPARTS DE FEU



1 700 départs de feux / an
1 900 ha brûlés par an

superficie
brûlée (en ha)

nombre de feux



PROTECTION DE LA FORET CONTRE LES INCENDIES

PRINCIPES A RESPECTER QUELQUES SOIENT LES OPTIONS MISES EN ŒUVRE :

- 1) ENTRETENIR LE TERRITOIRE
- 2) ENCADRER LES ACTIVITES HUMAINES SOURCES POTENTIELLES DE DEPARTS DE FEUX
- 3) LIMITER LES ENJEUX EXPOSES

Le Pian Gironde le 22-08-2000

ACCESSIBILITE

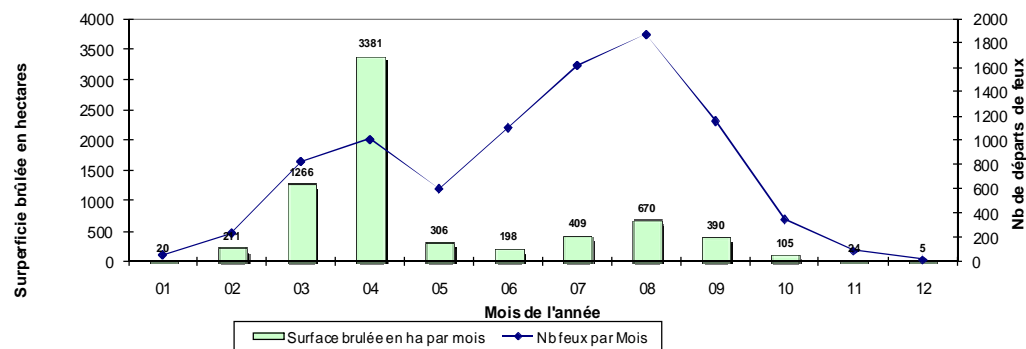


HYDRAULIQUE INCENDIES DE PRINTEMPS

*MOLINIA
CAERULEA*

NAPPE PHREATIQUE

Cumul des départs de feux et des superficies brûlées par mois en hectares : Période de 1995-2002



INCENDIES DE PRINTEMPS



OBJECTIFS

ACCES RAPIDE SUR FEUX NAISSANTS

PROTECTION

- RESEAU DENSE
- HORS D'EAU AU PRINTEMPS

ACCES ET TRAVAIL
SUR LES PARCELLES

ACTIVITE
ECONOMIQUE

QUEL RESEAU ? QUELLE COMPETITIVITE ?

ENJEUX EXPOSES INTERFACES URBAIN-FORET

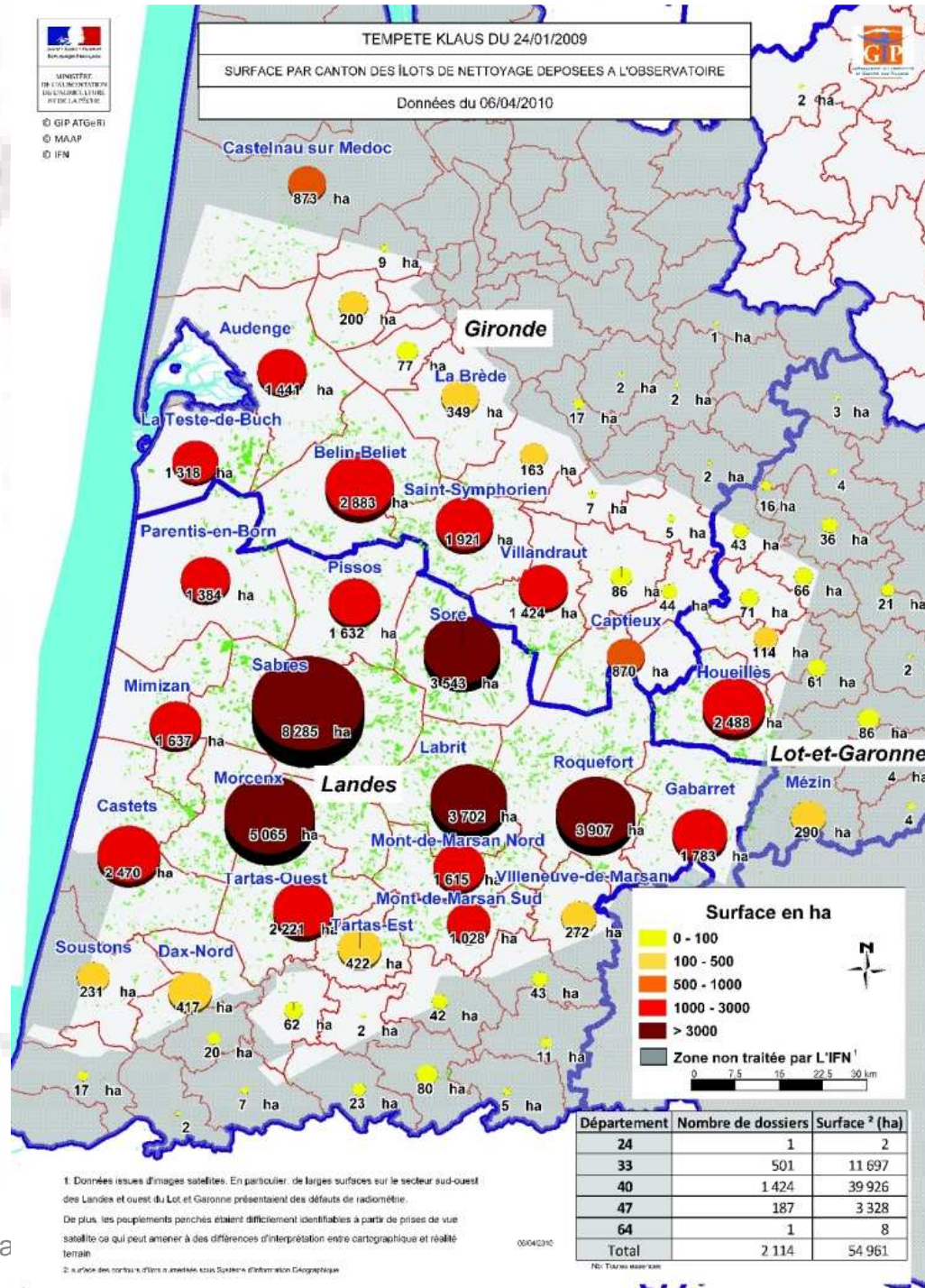


FEU DE CARCANS HOURTIN 23-24/04/2002



Avenir du Massif des Landes de Gascogne - 15 avril 2010

OBSERVATOIRE DE LA RECONSTITUTION





Echelle d'impression 1:200000

Ilots de nettoyage



CONCLUSION

NE PAS TRANSFORMER UN RISQUE NATUREL COURANT EN
RISQUE NATUREL MAJEUR

→ ACTIONS DU PPFCI



Plan de Protection
des Forêts
Contre l'Incendie



2008



MERCI DE VOTRE ATTENTION

GIP ATGeRi

6 parvis des Chartrons
33075 BORDEAUX CEDEX
Tél : 05 57 85 40 42

www.cartogip.fr

contact@gipatgeri.fr